



**КОМИТЕТ ИМУЩЕСТВЕННЫХ ОТНОШЕНИЙ  
АДМИНИСТРАЦИИ ПЕРМСКОГО МУНИЦИПАЛЬНОГО ОКРУГА**

**РЕШЕНИЕ**

о размещении объектов № 361

Пермский край  
Пермский муниципальный округ

14.02.2025

Комитет имущественных отношений администрации Пермского муниципального округа разрешает Акционерному обществу «Газпром газораспределение Пермь» (ИНН 5902183841, ОГРН 1025900512670, почтовый адрес: 614000, г. Пермь, ул. Петропавловская, 43)

размещение объекта «газопровод давлением до 1,2 Мпа, для размещения которого не требуется разрешения на строительство»

на землях муниципальная собственность

на срок 1 год

Местоположение: Пермский край, Пермский муниципальный округ, п. Кукуштан, ул. Крымская, дом 25

Приложение: схема предполагаемых к использованию земель или части земельного участка.

Особые условия использования:

1. При размещении объекта учесть параметры ширины проезда улично-дорожной сети, во избежание сужения полосы отвода дороги.
2. Получение разрешения на производство земляных работ.

Заместитель председателя комитета

  
(подпись, печать)

М.В. Королева



## Схема предполагаемых к использованию земель или части земельного участка

Объект: Газопровод давлением до 1,2 Мпа, для размещения которого не требуется разрешения на строительство

Местоположение: расположенных по адресу: Пермский край, м.о. Пермский, п. Кукуштан, ул. Крымская, дом 25

Каталог координат, м

№ точки границы	X	Y
n1	475850.09	2245528.62
n2	475845.87	2245524.53
n3	475842.19	2245520.96
n4	475852.69	2245510.53
n5	475865.58	2245523.02
n6	475872.05	2245529.28
n7	475901.02	2245557.34
n8	475929.77	2245585.18
n9	475932.97	2245588.05
n10	475927.79	2245593.47
n11	475854.85	2245523.89
n1	475850.09	2245528.62

Площадь земель или части земельного участка, кв.м.: 940

Категория земель: земли населенных пунктов

Вид разрешенного использования: -

Описание границ смежных землепользователей:

От точки n1 до точки n2 - земельный участок с кадастровым номером 59:32:4620002:5521

От точки n2 до точки n3 - земельный участок с кадастровым номером 59:32:4620002:5522

От точки n3 до точки n4 - земельный участок с кадастровым номером 59:32:4620002:5589

От точки n4 до точки n5 - земельный участок с кадастровым номером 59:32:4620002:5505

От точки n5 до точки n6 - земельный участок с кадастровым номером 59:32:4620002:5589

От точки n6 до точки n7 - земельный участок с кадастровым номером 59:32:4620002:5513

От точки n7 до точки n8 - земельный участок с кадастровым номером 59:32:4620002:5514

От точки n8 до точки n1 - земельный участок с кадастровым номером 59:32:4620002:5589


n1 - характерная точка границ земель или части земельного участка

59:32:4620002 - номер кадастрового квартала


### Условные обозначения:




- предполагаемый участок земель, на которых планируется размещение объекта



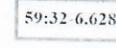
- границы и номер земельного участка, сведения о которых внесены в ЕГРН



- границы и номер объекта капитального строительства, сведения о которых внесены в ЕГРН



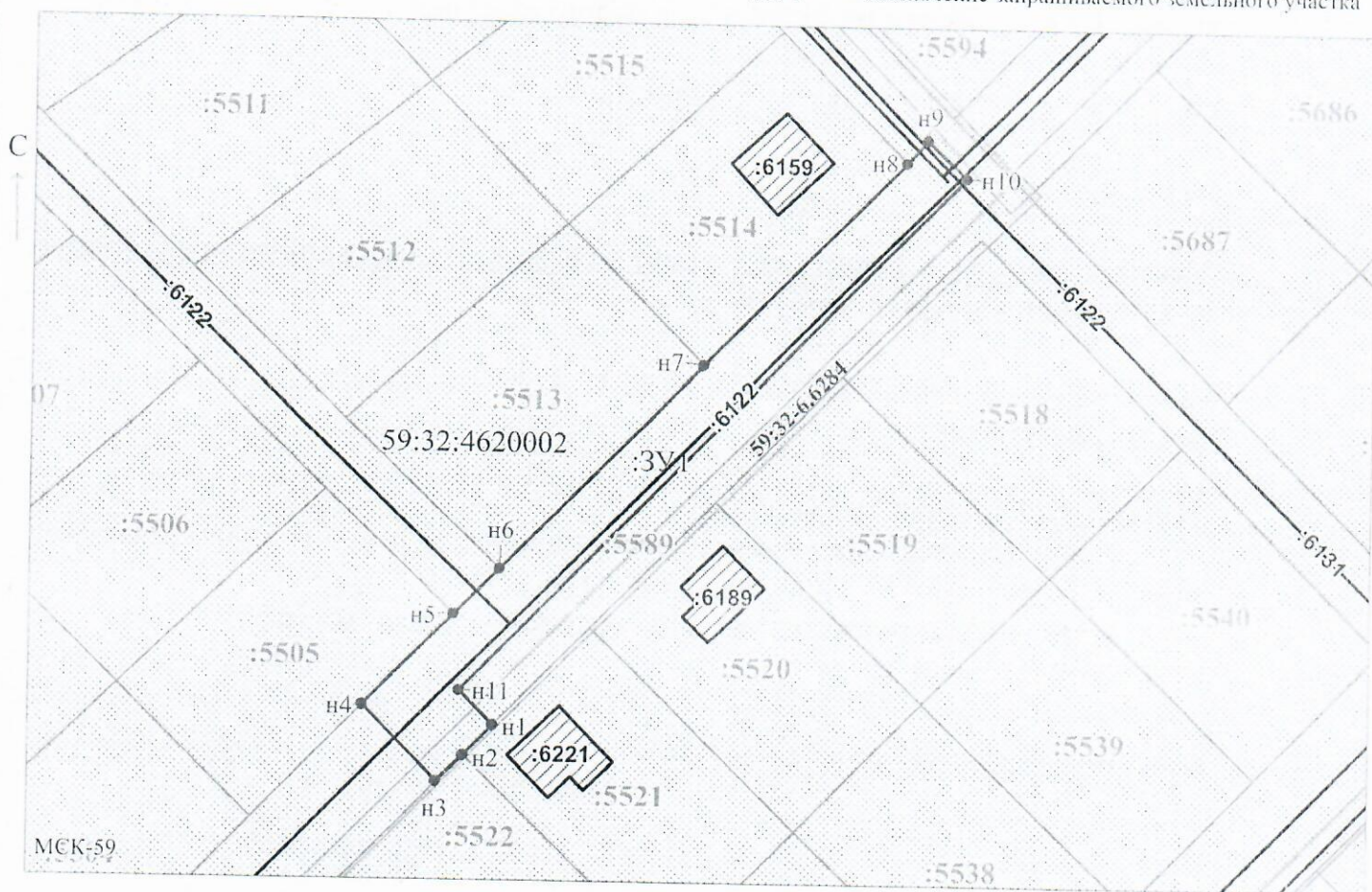
- граница кадастрового квартала



- зоны с особыми условиями использования территории, сведения о которых внесены в ЕГРН

:3У1

- обозначение запрашиваемого земельного участка



Масштаб 1:1000

Заявитель: \_\_\_\_\_ / Егошина И.В.  
 (подпись, расшифровка подписи)

МП

(для юридических лиц

и индивидуальных предпринимателей)